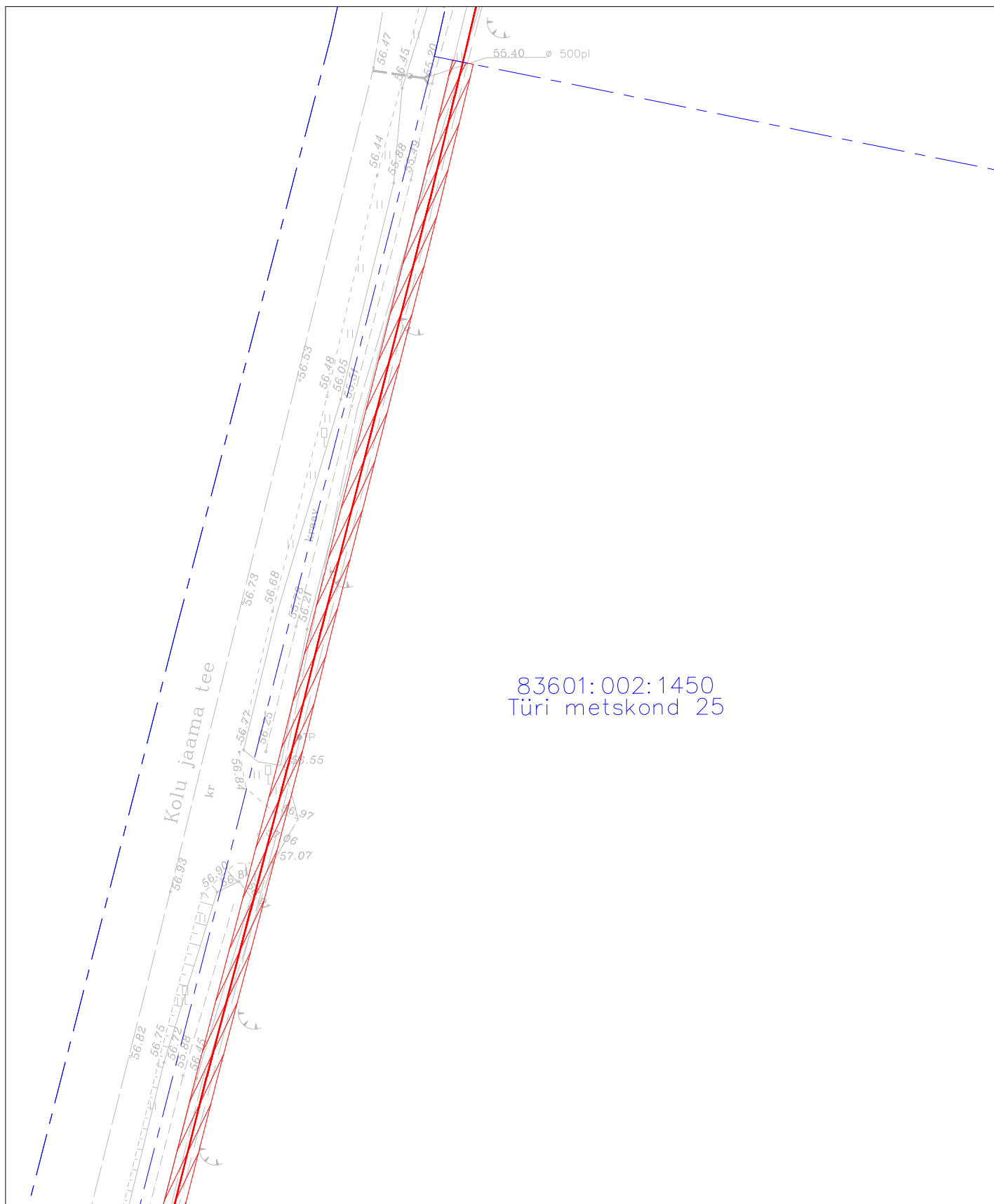


Koormatava ala asendiplaan
Kolu küla, Türi vald, Järva maakond, Türi metskond 25, 83601:002:1450
M 1:500

LISA NR 2



83601:002:1450
Türi metskond 25

Sideehitise kaitsevööndi ulatus on mõlemal pool sideehitist 1 meeter sideehitisest.

Kasutusõiguse ala kokku ligikaudu 886m²

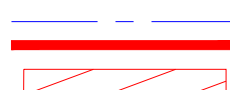
Koostas:

Marek Banko

Projekteerija

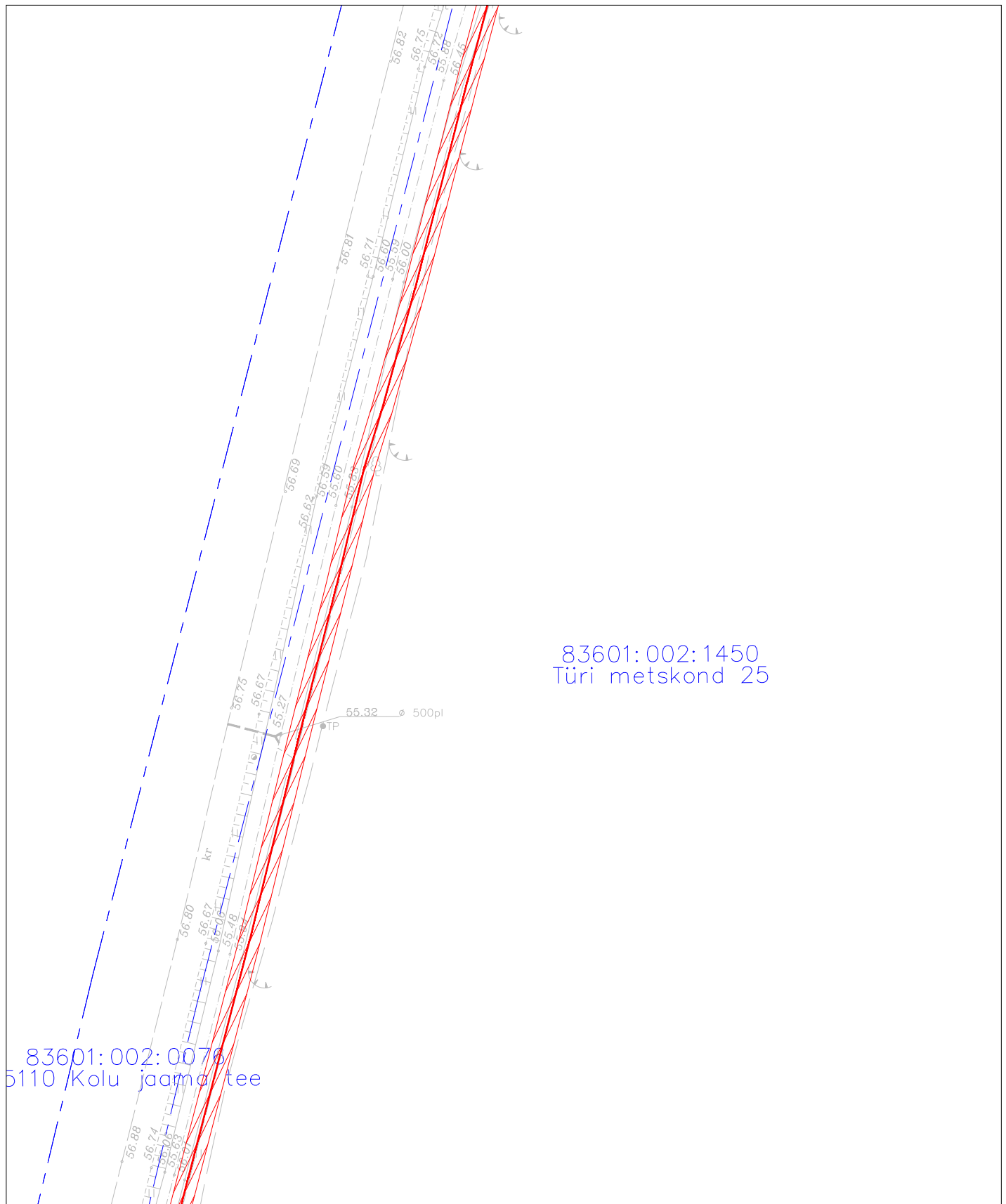
Hepta Group Energy OÜ

TINGMÄRGID



Katastripiir
Projekteeritud sideliin maasisene
Kasutusõiguse ala

/allkirjastatud digitaalselt/



Sideehitise kaitsevööndi ulatus on mõlemal pool sideehitist 1 meeter sideehitisest.

Kasutusõiguse ala kokku ligikaudu 886m²

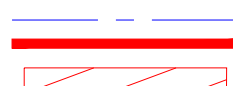
Koostas:

Marek Banko

Projekteerija


Hepta Group Energy OÜ

TINGMÄRGID



Katastripiir
 Projekteeritud sideliin maasisene
 Kasutusõiguse ala

/allkirjastatud digitaalselt/



Sideehitise kaitsevööndi ulatus on mõlemal pool sideehitist 1 meeter sideehitisest.

Kasutusõiguse ala kokku ligikaudu 886m²

Koostas:

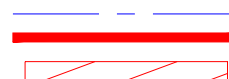
Marek Banko

Projekteerija


Hepta Group Energy OÜ

/allkirjastatud digitaalselt/

TINGMÄRGID



Katastripiir
Projekteeritud sideliin maasisene
Kasutusõiguse ala



83601:002:1450
Türi metskond 25

Sideehitise kaitsevööndi ulatus on mõlemal pool sideehitist 1 meeter sideehitisest.
Kasutusõiguse ala kokku ligikaudu 886m²

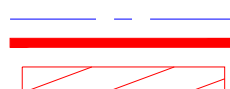
Koostas:

Marek Banko

Projekteerija

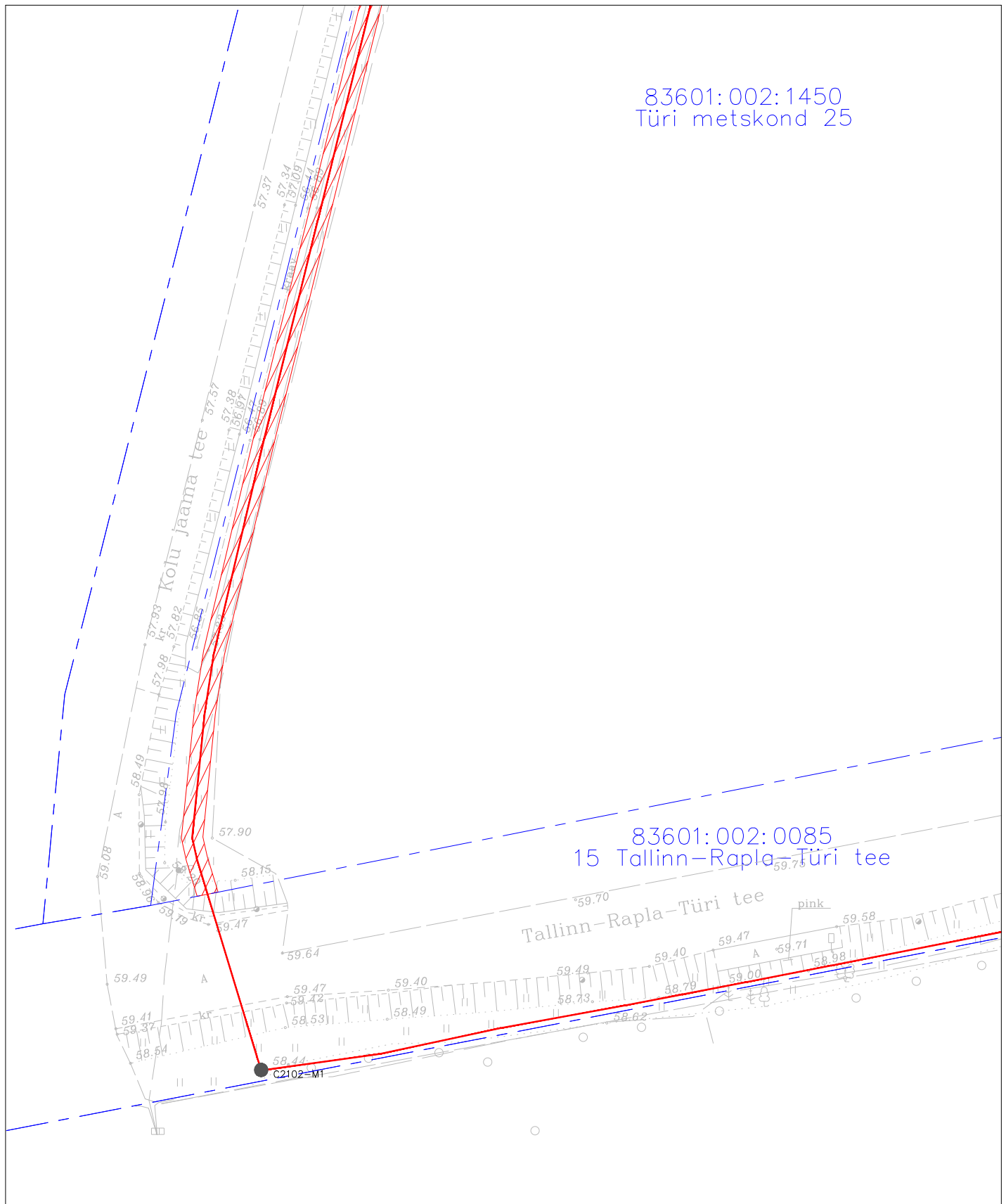
Hepta Group Energy OÜ

TINGMÄRGID



Katastripiir
Projekteeritud sideliin maasisene
Kasutusõiguse ala

/allkirjastatud digitaalselt/



/allkirjastatud digitaalselt/